

 **ÁMBITO DEL SECTOR DEL PLAN ESPECIAL ZONA SUR 1 PUERTO DE VALÈNCIA NAZARET ESTE**

RED COMPLEMENTARIA DE AFECCIONES SECTORIALES

AFECCIÓN EN MATERIA DE COSTAS
LEY 22/1988, de 28 de julio de Costas


 Línea de Deslinde para el Dominio Público Marítimo Terrestre (DPMT)

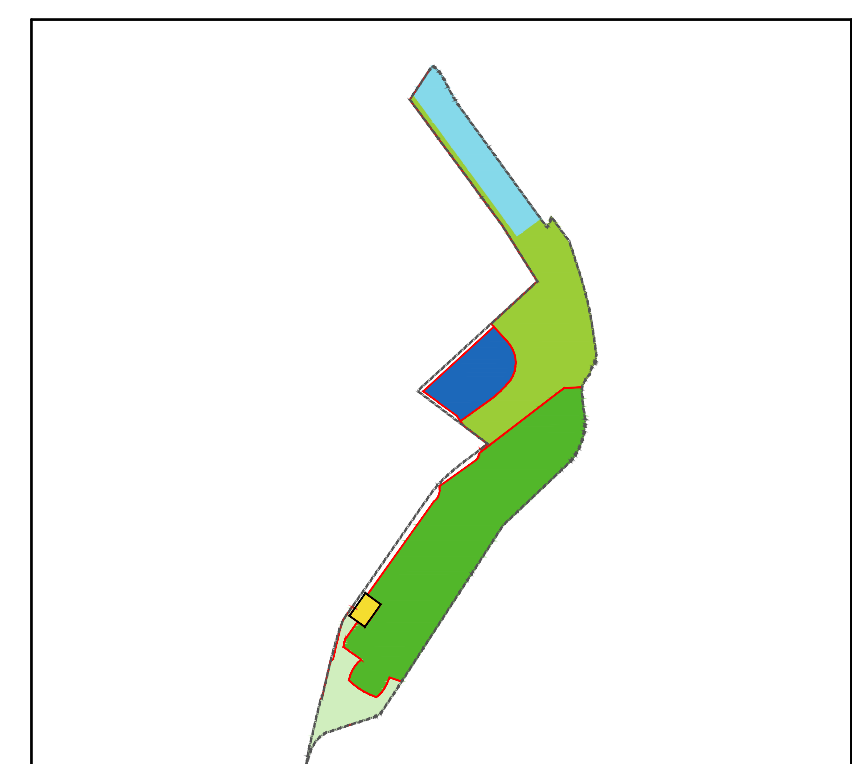
 Límite Interior de la Ribera del Mar o del Cantil del Muelle

AFECCIÓN EN MATERIA DE PUERTOS
Delimitación de los Espacios y Usos Portuarios del Puerto de València (DEUP), aprobado por la orden FOM 1973/2014 de 28 de octubre

 Límite de la zona de servicio terrestre del Puerto de València (ZST)

AFECCIÓN EN MATERIA DE PATRIMONIO
LEY 4/1998, de 11 de junio, de la Generalitat Valenciana, del Patrimonio Cultural Valenciano

 Bien catalogado protegido nivel 3 (protección arquitectónica y ambiental)





Ref: 17071PES-I12
Plano: **INFORMACIÓN**
Ámbito del Plan Especial sobre topográfico actual

Escala A1: 1/2000
Escala A3: 1/4000

Fecha: Marzo 2021
Sustituye: I12 - DIC 2018

**17071PEZS1
PLAN ESPECIAL
ZONA SUR 1 DEL PUERTO DE VALÈNCIA - NAZARET ESTE
VALÈNCIA**

Arquitectos:
Juan Añón Gómez

Gabriel Doménech Bardisa

Arquitecta colaboradora:
Lucía Yubero Serrano



17071PES-I12