


 **ÁMBITO DEL SECTOR DEL PLAN ESPECIAL ZONA SUR 1 PUERTO DE VALÈNCIA NAZARET ESTE**

**RED COMPLEMENTARIA DE AFECCIONES SECTORIALES**

**AFECCIÓN EN MATERIA DE COSTAS**

LEY 22/1988, de 28 de julio de Costas

 Línea de Deslinde para el Dominio Público Marítimo Terrestre (DPMT)

 Límite Interior de la Ribera del Mar o del Cantil del Muelle


**AFECCIÓN EN MATERIA DE PUERTOS**  
Delimitación de los Espacios y Usos Portuarios del Puerto de València (DEUP), aprobado por la orden FOM/1973/2014 de 28 de octubre

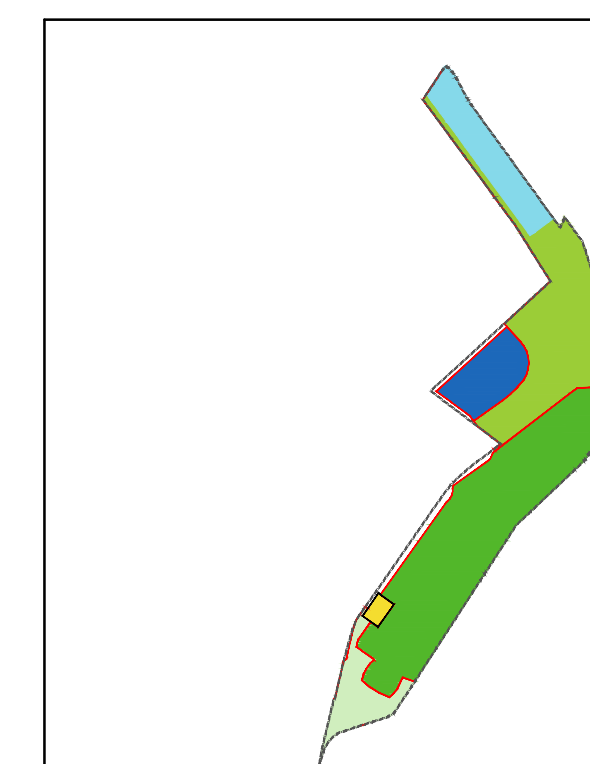
 Límite de la zona de servicio terrestre del Puerto de València (ZST)

**AFECCIÓN EN MATERIA DE PATRIMONIO**

LEY 4/1998, de 11 de junio, de la Generalitat Valenciana, del Patrimonio Cultural Valenciano

 Límite de zona protegida (200m)

 Bien catalogado protegido nivel 3 (protección arquitectónica y ambiental)



Ref: 17071EIP-01.6

Plano: *Ámbito del Plan Especial sobre topográfico actual*

Escala A1: 1/2000  
Escala A3: 1/4000

Fecha: Junio 2020  
Sustituye: 01.6 DIC 2018

**17071EIP  
ESTUDIO DE INTEGRACIÓN PAISAJÍSTICA  
PLAN ESPECIAL ZONA SUR 1 DEL PUERTO DE VALÈNCIA  
Nazaret Este VALÈNCIA**

Arquitectos:  
Juan Añón Gómez

Gabriel Doménech Bardisa

Arquitecta colaboradora:  
Lucía Yubero Serrano

