



 DELIMITACIÓN ÁMBITO DE LA ACTUACIÓN

ÁMBITO DEL ESTUDIO DE INTEGRACIÓN PAISAJÍSTICA  
(CUENCA VISUAL DESDE LA ACTUACIÓN)




 DELIMITACIÓN DEL ÁMBITO (CUENCA VISUAL)

 PUNTO DE OBSERVACIÓN P03  
CARRETERA CV-500 - AUTOVÍA SALER (DINÁMICO)




ANÁLISIS VISUAL DESDE P03 EN EL ÁMBITO DEL EIP

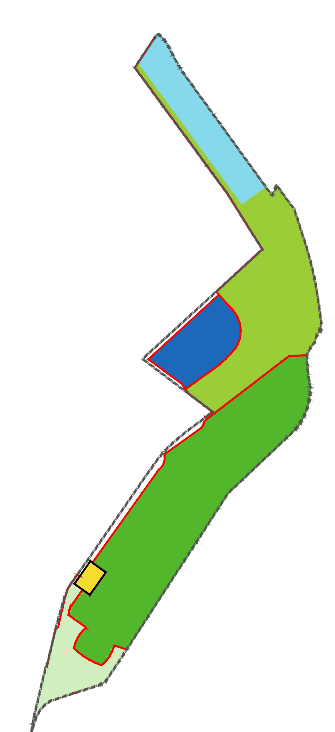
-  DISTANCIA CORTA (DE 0 A 500m.)
-  DISTANCIA MEDIA (DE 500 A 1.500m.)
-  DISTANCIA LARGA (DE 1.500 A 3.000m.)

UMBRALES DE NITIDEZ DESDE P03

-  UMBRAL DE NITIDEZ DE 0 A 500m.
-  UMBRAL DE NITIDEZ DE 500 A 1.500m.
-  UMBRAL DE NITIDEZ DE 1.500 A 3.000m.

UMBRALES DE NITIDEZ DESDE LA ACTUACIÓN

-  UMBRAL DE NITIDEZ DE 0 A 500m.
-  UMBRAL DE NITIDEZ DE 500 A 1.500m.
-  UMBRAL DE NITIDEZ DE 1.500 A 3.000m.



Ref: 17071EIP-09  
**Plano: PUNTO DE OBSERVACIÓN P03**  
 Carretera CV-500  
 Cuenca de Visualización y Umbrales de Nitidez

Escala A1: 1/15.000  
 Escala A3: 1/30.000

Fecha: Diciembre 2018  
 Sustituye:



CUENCA VISUAL DEL UMBRAL DE NITIDEZ DE 0 A 500m



CUENCA VISUAL DEL UMBRAL DE NITIDEZ DE 500m A 1500m



CUENCA VISUAL DEL UMBRAL DE NITIDEZ DE 1500 A 3000m

17071EIP  
**ESTUDIO DE INTEGRACIÓN PAISAJÍSTICA**  
**PLAN ESPECIAL ZONA SUR 1 DEL PUERTO DE VALÈNCIA**  
 Nazaret Este (46024 VALÈNCIA)

Arquitectos:  
 Juan Añón Gómez




Arquitecta colaboradora:  
 Lucía Yubero Serrano



AJUNTAMENT DE VALÈNCIA

**AICEQUIP**  
 arquitectos & ingenieros



desde  
 después  
 since  
 1.987

Calle Felipe María García 46 Valencia (46021) España  
 info@icequip.com  
 www.icequip.com  
 Tel (+34) 963 155 810

El presente documento es una obra de ingeniería que ha sido elaborada por el autor de la obra, quien se reserva todos los derechos de propiedad intelectual y de explotación económica de la misma. No se permite la reproducción total o parcial de este documento sin el consentimiento expreso del autor.