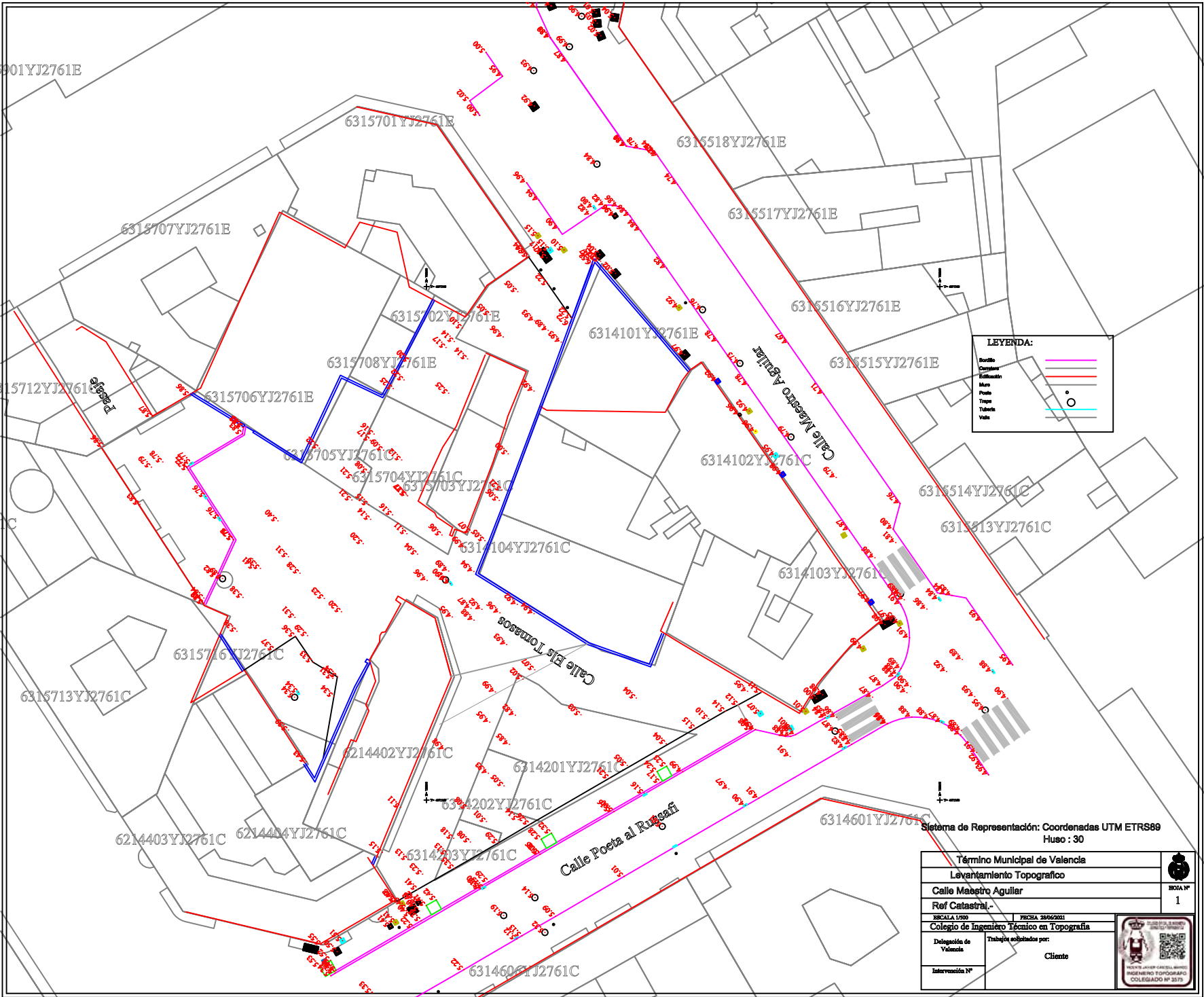


ANEJO N° 02: LEVANTAMIENTO TOPOGRÁFICO ACTUALIZADO



PAGINA EN BLANCO

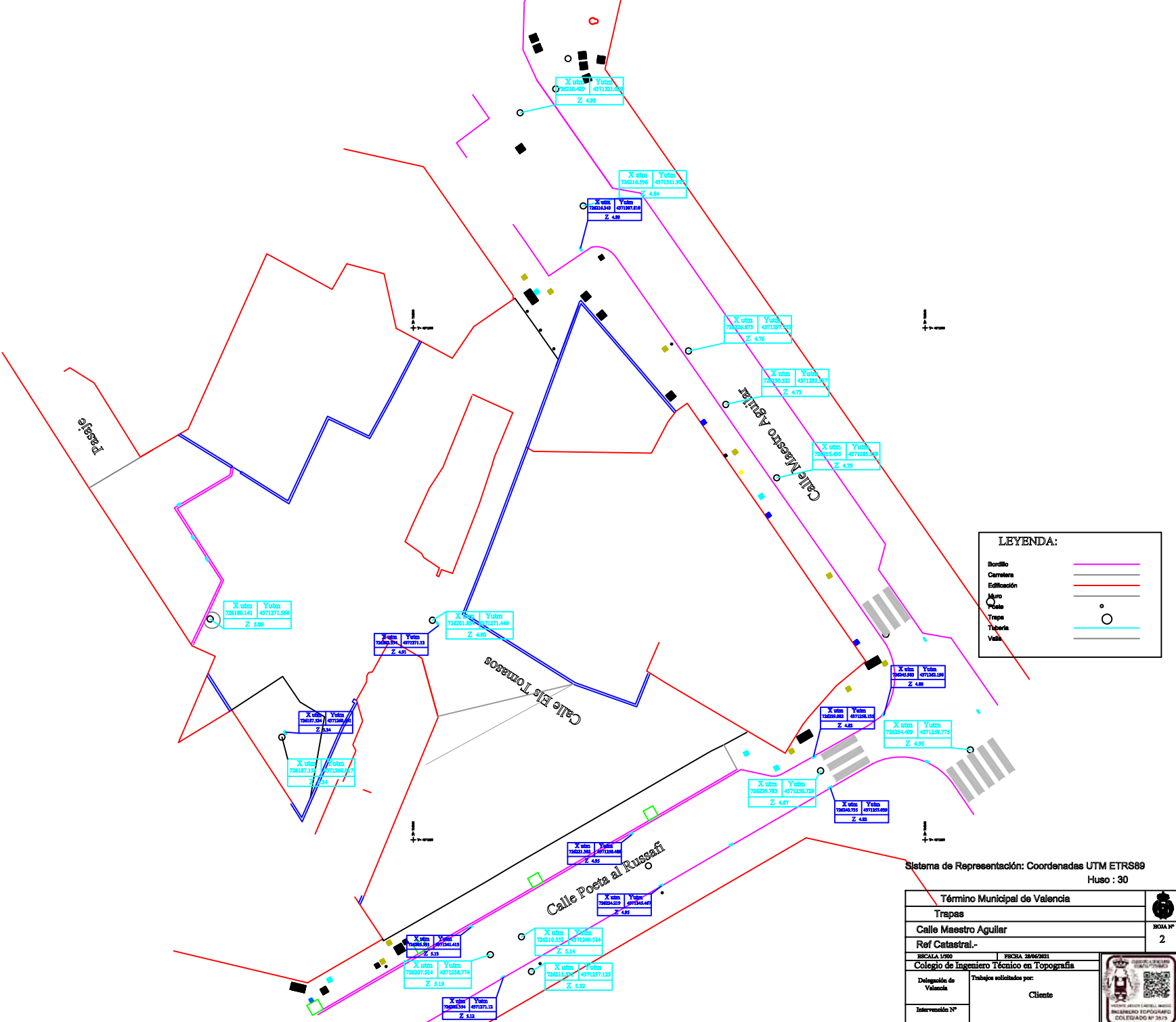


LEYENDA:

- Borde: ————
- Carpas: ————
- Echación: ————
- Muro: ————
- Punto: ○
- Tubo: —○—
- Vale: ————

Sistema de Representación: Coordenadas UTM ETRS89
Huso : 30

Término Municipal de Valencia		 BOJA Nº 1
Levantamiento Topográfico		
Calle Maestro Aguilar		
Ref Catastral: -		
BRCALA 1/500	FECHA 20/06/2021	
Colegio de Ingenieros Técnicos en Topografía		
Delegación de Valencia	Trabajo realizado por:	 INGENIERO TECNICO EN TOPOGRAFIA COLEGIADO Nº 1575
Intervención Nº	Cliente	



LEYENDA:

Bordillo	—
Carretera	—
Edificación	—
Muro	—
Plata	—
Trapa	○
Taberla	○
Vall	—

Sistema de Representación: Coordenadas UTM ETRS89
 Huso : 30

Término Municipal de Valencia	
Trapas	
Calle Maestro Aguilar	
Ref Catastral-	
ESCALA 1:500	PROYECTO 28/06/2021
Colegio de Ingeniero Técnico en Topografía	
Delegación de Valencia	Trabajo solicitado por:
Intervención Nº	Cliente

BOJA Nº 2

PROYECTO ARCHIVO CATASTRAL, INVENTARIO, PROBLEMAS TOPOGRAFICOS, COLEGIADO Nº 3674

X utm Yutm
 756180.141 4971271.568
 Z 5.89

X utm Yutm
 756001.858 4971271.440
 Z 4.90

X utm Yutm
 756187.204 4971288.671
 Z 5.86

X utm Yutm
 756187.125 4971288.671
 Z 5.86

X utm Yutm
 756007.514 4971238.774
 Z 5.19

X utm Yutm
 756007.514 4971238.774
 Z 5.19

X utm Yutm
 756010.525 4971240.514
 Z 5.14

X utm Yutm
 756011.204 4971257.125
 Z 5.52

X utm Yutm
 75601.362 4971238.440
 Z 4.82

X utm Yutm
 756043.829 4971244.440
 Z 4.85

X utm Yutm
 756228.783 4971246.759
 Z 4.87

X utm Yutm
 756040.715 4971235.699
 Z 4.85

X utm Yutm
 756234.409 4971238.772
 Z 4.85

X utm Yutm
 756043.829 4971244.440
 Z 4.85

X utm Yutm
 756235.495 4971245.540
 Z 4.79

X utm Yutm
 756235.872 4971247.245
 Z 4.78

X utm Yutm
 756216.296 4971211.195
 Z 4.84

X utm Yutm
 756216.296 4971211.195
 Z 4.84

X utm Yutm
 756216.429 4971221.021
 Z 4.89